

Von Ludwigsburg nach
Vaihingen an der Enz

STRECKE 61,9 km
AUFSTIEG 533 hm

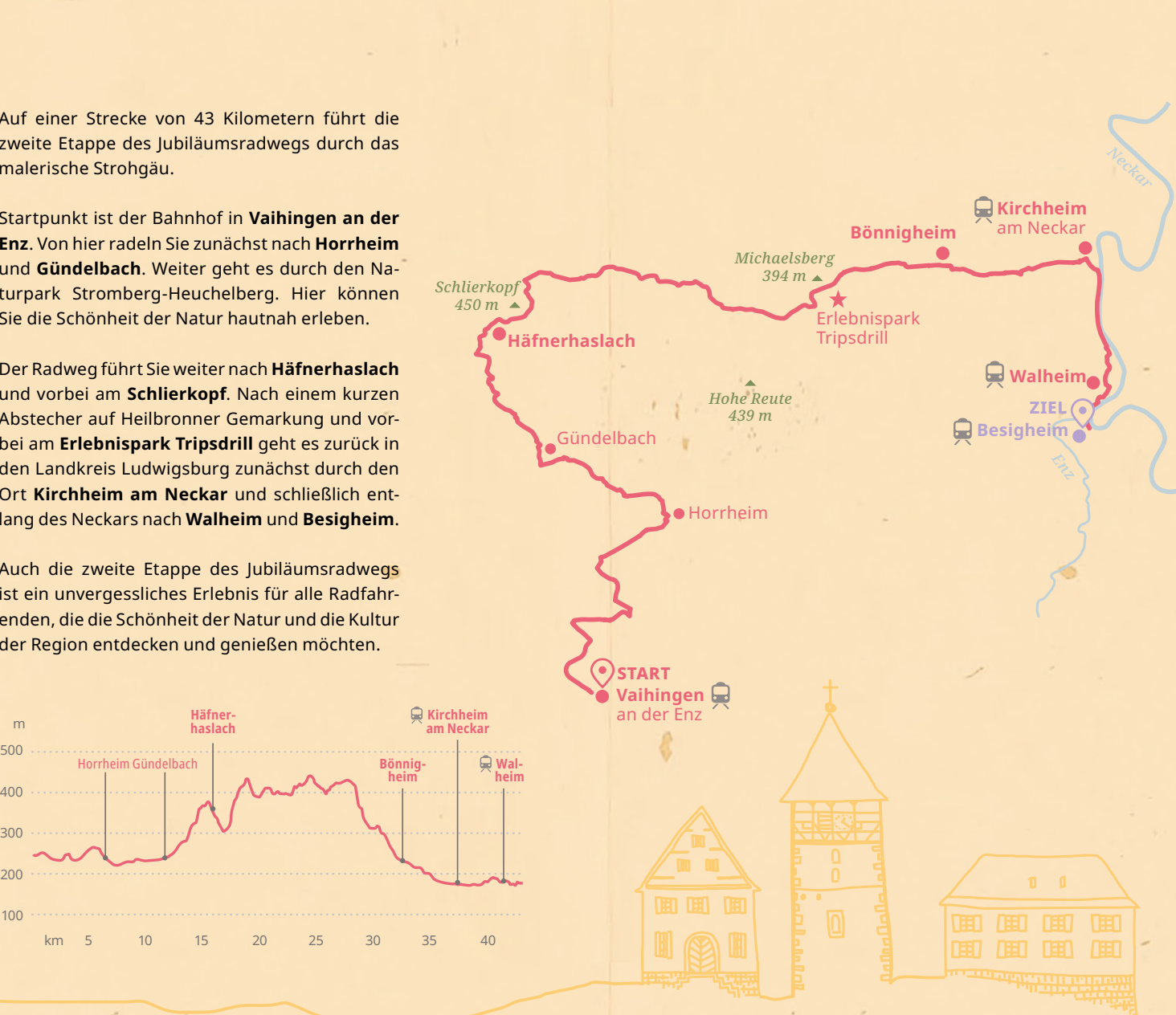
DAUER ca. 4:50 h
ABSTIEG 578 hm



Von Vaihingen an der
Enz nach Besigheim

STRECKE 42,8 km
AUFSTIEG 408 hm


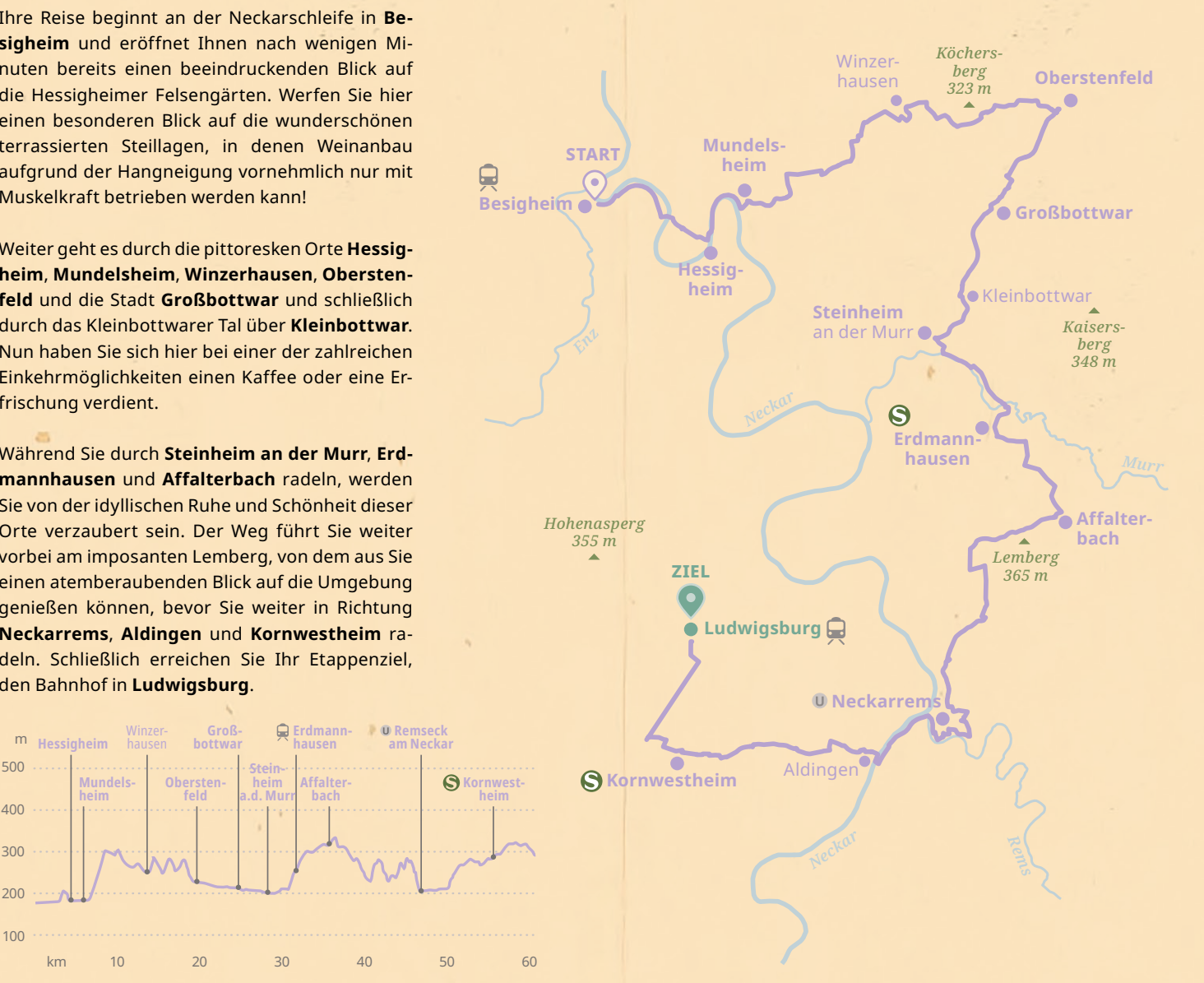
DAUER ca. 3:10 h
ABSTIEG 494 hm



Von Besigheim
nach Ludwigsburg

STRECKE 60,2 km
AUFSTIEG 596 hm

DAUER ca. 4:20 h
ABSTIEG 479 hm



① Affalterbach

Affalterbach liegt landschaftlich idyllisch von Weinbergen gesäumt, am Fuße des „Hausbergs“, dem 365 m hohen Lemberg. Dort und im Naturschutzgebiet Buchenbachtal können Sie wunderbar entspannen. Im Heimatmuseum am Kelterplatz wird Dorfgeschichte erlebbar.
www.affalterbach.de




⑤ Eberdingen

Eingebettet in die sanfte Hügellandschaft des Stroh- und Heckengäus liegt Eberdingen. Das kulturelle Highlight der Gemeinde ist das Keltenmuseum Hochdorf/Enz. Lassen auch Sie sich von den Geschichten und dem Leben der Kelten verzaubern und in den Bann ziehen.
www.eberdingen.de



⑨ Hemmingen

Hemmingen liegt auf archäologisch geschichtsträchtigem Boden. Funde reichen über 5500 Jahre zurück. Die römische Villa Rustica liegt an der römischen Rhein-Donau-Straße. Das Schloss Hemmingen (beherbergt heute das Rathaus) wurde 1392 als „Burg“ erstmals erwähnt.
www.hemmingen.de



⑬ Kornwestheim

Finden Sie Ruhe und Entspannung in den weitläufigen Grünanlagen des Stadtgartens. Für Sport und Erholung ist der neu gestaltete Freizeitpark am östlichen Stadtrand ein beliebtes Ausflugsziel für Jung und Alt. Er bietet neben Grillplätzen auch eine BMX-Bahn.
www.kornwestheim.de



⑭ Ludwigsburg

Drei Schlösser gibt es in Ludwigsburg: das prunkvolle Residenzschloss, das Jagd- und Lustschloss Favorite und das romantische Seeschloss Monrepos. Mediterranes Flair verstrahlt der von Arkaden umsäumte Marktplatz mit seinen Bürgerhäusern und den beiden Barockkirchen.
www.ludwigsburg.de



⑮ Mundelsheim

An der schönsten Neckarschleife gelegen finden sich viele Attraktionen. Aus römischer Zeit stammen Reste eines Mithras-Tempels und ein gut erhaltener römischer Keller. Die am Mundelsheimer Käsberg gelegenen Weinberge sind wie ein riesiges Amphitheater in unzähligen kleinen Terrassen aus Natursteinen angelegt.
www.mundelsheim.de



⑮ Oberstenfeld

Die Weinbau- und Waldgemeinde ist eingebettet in eine herrliche Landschaft am Rande der Löwensteiner Berge. Auch die verwinkelten historischen Gassen mit ihren Zeugen längst vergangener Zeiten, wie die über 1000 Jahre alte Stiftskirche, sind immer einen Besuch wert.
www.oberstenfeld.de



⑮ Steinheim an der Murr

Gelegen am Eingang zum weinreichen Bottwartal ist Steinheim Fundort des Homo steinheimensis-Schädels, der drittälteste Menschenfund Deutschlands (geschätztes Alter ca. 400.000 Jahre). Tipp: Besuch des städtischen Urmensch-Museums mit weiteren Ausstellungsobjekten.
www.stadt-steinheim.de



② Besigheim

Der Erholungsort Besigheim liegt am Zusammenfluss von Neckar und Enz und besticht durch seine wunderschönen Fachwerkbauten sowie die einzigartige Landschaft. Einmalig sind die beeindruckenden Steillagen Weinberge, die den mittelalterlichen Stadtkern umgeben.
www.besigheim.de



⑥ Erdmannhausen

In Erdmannhausen spielt die Brezel eine historische Rolle. 1950 wurde hier die Erste Württembergische Brezelsfabrik gegründet. Ein Brezelspielplatz und das weltweit einzigartige Brezelmuseum laden ein, die Historie des schwäbischen Traditionsgebäcks zu entdecken.
www.erdmannhausen.de



⑩ Hessigheim

Berühmt wegen ihrer herrlichen Aussicht sind die „Felsengärten“ das Aushängeschild Hessigheims. Der Neckar hat sich hier im Laufe der Jahrtausende in den Muschelkalk eingeschnitten und dabei diese einmalige geologische Besonderheit geschaffen.
www.hessigheim.de



③ Bönningheim

Die Ganerbenburg, der Kollésturm und die Cyriakuskirche bilden eine unverwechselbare mittelalterliche Stadthilouette. Das Prunkstück in der Innenstadt ist das Stadionsche Schloss. Im ältesten Gebäude der Stadt, dem Steinhäus, befindet sich das Schwäbische Schnapsmuseum.
www.boennigheim.de



⑦ Gerlingen

Der Stadtkern von Gerlingen verstrahlt mit seinen Bauernhöfen den Charme eines ehemaligen Weingärtnerdorfes. Der Stadtkern ist immerhin schon über 1225 Jahre alt. Liebevoll gepflegte Stadtanlagen tragen außerdem zum unverwechselbaren Ambiente bei.
www.gerlingen.de



⑪ Kirchheim am Neckar

Drei erhaltene Türme der Ortsbesfestigung sowie drei aus verschiedenen Epochen stammende Keltern bezeugen die lange Geschichte Kirchheims. Typisch sind die Steillagen über der Neckarschleife mit Terrassen, Trockenmauern und der Weinterrasse am besten Aussichtspunkt.
www.kirchheim-neckar.de



④ Ditzingen

Ditzingen hat sich zur Stadt entwickelt, den ländlichen Charme aber nicht verloren. Viele historisch erhaltene Gebäude zeugen davon. Die Schlossanlage mit großzügigem Garten ist Teil eines Grüngürtels, der sich entlang der Glöms, vorbei an noch aktiven Mühlen erstreckt.
www.ditzingen.de



⑧ Großbottwar

Das Rathaus im Renaissance-Fachwerkbau ist mit seinem steilen Dach das alles überragende Wahrzeichen und Schmuckstück der Stadt. Unbedingt sehenswert sind der Wunnenstein, das „Schiefe Haus“ und die Stadtschänke, eines der ältesten Fachwerkhäuser Baden-Württembergs.
www.grossbottwar.de



⑫ Korntal-Münchingen

Entdecken Sie auf Ihrer Tour die Emmaus-Kirche sowie den Grünen Heiner, einen künstlich aufgeschütteten Kegelberg auf der Gemarkungsgrenze zu Stuttgart-Weilmündorf. Bei klarem Wetter bietet er eine gute Sicht und optimale Windverhältnisse für Drachen- und Modellflieger.
www.korntal-muenchingen.de



⑫ Kornwestheim

Finden Sie Ruhe und Entspannung in den weitläufigen Grünanlagen des Stadtgartens. Für Sport und Erholung ist der neu gestaltete Freizeitpark am östlichen Stadtrand ein beliebtes Ausflugsziel für Jung und Alt. Er bietet neben Grillplätzen auch eine BMX-Bahn.
www.kornwestheim.de



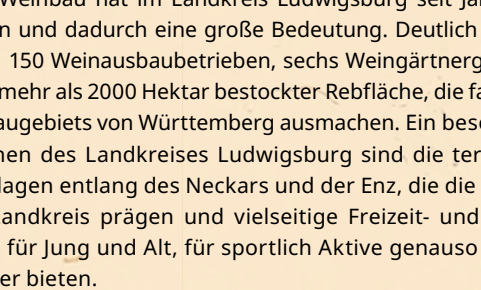
⑫ Kornwestheim

Finden Sie Ruhe und Entspannung in den weitläufigen Grünanlagen des Stadtgartens. Für Sport und Erholung ist der neu gestaltete Freizeitpark am östlichen Stadtrand ein beliebtes Ausflugsziel für Jung und Alt. Er bietet neben Grillplätzen auch eine BMX-Bahn.
www.kornwestheim.de



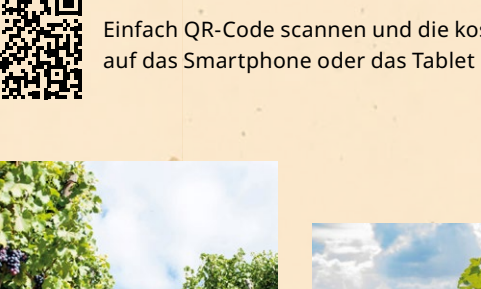
⑫ Kornwestheim

Finden Sie Ruhe und Entspannung in den weitläufigen Grünanlagen des Stadtgartens. Für Sport und Erholung ist der neu gestaltete Freizeitpark am östlichen Stadtrand ein beliebtes Ausflugsziel für Jung und Alt. Er bietet neben Grillplätzen auch eine BMX-Bahn.
www.kornwestheim.de



⑫ Kornwestheim

Finden Sie Ruhe und Entspannung in den weitläufigen Grünanlagen des Stadtgartens. Für Sport und Erholung ist der neu gestaltete Freizeitpark am östlichen Stadtrand ein beliebtes Ausflugsziel für Jung und Alt. Er bietet neben Grillplätzen auch eine BMX-Bahn.
www.kornwestheim.de



⑫ Kornwestheim

Finden Sie Ruhe und Entspannung in den weitläufigen Grünanlagen des Stadtgartens. Für Sport und Erholung ist der neu gestaltete Freizeitpark am östlichen Stadtrand ein beliebtes Ausflugsziel für Jung und Alt. Er bietet neben Grillplätzen auch eine BMX-Bahn.
www.kornwestheim.de



Landratsamt Ludwigsburg
TOURISMUS
Hindenburgstraße 40, 71638 Ludwigsburg
Telefon 07141 144-0
E-Mail tourismus@landkreis-ludwigsburg.de
www.landkreis-ludwigsburg.de

Herausgeber
Landratsamt Ludwigsburg, Tourismus
Gestaltung und Konzeption
designed elisabeth deger, Bruchsal
Bildnachweis
KMZ, Andrea Würth; Boris Lehner; Achim Mende;
Picasa; Michael Raubold Photography; Werner Kuhnle;
Peter D. Hartung; Martina Denker; Stadtverwaltung
Steinheim an der Murr; Gemeinde Walheim

Alle Rechte vorbehalten. Kein Anspruch auf Vollständigkeit. Alle Angaben ohne Gewähr.



Radfahren

ENTLANG DES
JUBILÄUMSRADWEGS



Der Jubiläumsradweg



Herzlichen willkommen auf unserem Jubiläumsradweg, einem rund 162 Kilometer langen Radweg. Anlässlich des 50-jährigen Kreisjubiläums des Landkreises Ludwigsburg wurde dieser Radweg konzipiert. Die Besonderheit ist, dass er sich zum größten Teil an der Kreisgrenze des Landkreises Ludwigsburg orientiert. Die abwechslungsreiche Tour führt durch 21 Kommunen und bietet eine unvergessliche Reise durch „atem-raubende“ und sehr abwechslungsreiche Landschaften.

Start- und Zielpunkt der Reise ist der Bahnhof in Ludwigsburg, aber selbstverständlich können Sie an jedem Punkt der Tour einsteigen oder sie beenden. 3 Etappenvorschläge mit unterschiedlichen Tourlängen von 42 bis 62 Kilometern finden Sie sowohl auf dieser Karte als auch auf unserer Webseite.

Erleben Sie die Schönheit unseres Landkreises und begeben Sie sich auf eine abwechslungsreiche Fahrt durch malerische Orte und auf idyllischen Wegen über Feld, Wald und Flur. Radeln Sie entlang der Gloms, der Rems und den Flüssen Murr, Enz und Neckar. Genießen Sie beeindruckende Ausblicke entlang der Route und erkunden Sie z.B. das Rietertal, das Bottwartal und Teile des Naturparks Stromberg-Heuchelberg.

Der Jubiläumsradweg bietet Ihnen eine unvergessliche Reise voller landschaftlicher Schönheit, kultureller Vielfalt und unvergesslicher Erlebnisse. Zahlreiche Cafés und Restaurants entlang der Strecke laden zum Verweilen ein. Der Radweg ist für alle Altersklassen geeignet. Aufgrund der Länge der Tour und einiger Anstiege empfehlen wir die Verwendung eines E-Bikes.

Los geht's! Machen Sie Sich bereit, um in die Pedale zu treten und unvergessliche Erinnerungen im gesamten Landkreis Ludwigsburg zu sammeln.

Der Landkreis stellt sich vor

Der Landkreis Ludwigsburg ist mit seinen 687 Quadratkilometern einer der größten Landkreise in Baden-Württemberg. Rings um zahlreiche historische Dorf- und Stadtkerne liegen große, moderne Wohngebiete. In 39 Gemeinden – darunter sechs Großen Kreistädten – leben über eine halbe Million Menschen.

Im Herzen Württembergs gelegen, bietet der Landkreis Ludwigsburg eine abwechslungsreiche Landschaft entlang des Neckars und seiner Seitenflüsse sowie rund um den Hohenasperg. Die markante Erhebung mit der ehemaligen Festung ist das inoffizielle Wahrzeichen des Landkreises und gewährt eine sehr gute Aussicht auf die „echt-schön-schrägen“ terrassierten Weinberge. An den steilen Uferhängen aus Muschelkalksandstein des Neckars und der Enz wachsen Weine von außergewöhnlicher Qualität, die Kennern aufgrund der exponierten, sonnenverwöhnten Lage und dem besonderen Terroir weit über die Landesgrenzen ein Begriff sind.

Gleichzeitig bietet der Landkreis auch viele historische Besonderheiten. So findet man im Kreis das einmalige historische Keltengrab in Eberdingen-Hochdorf ebenso wie den Fundort des Schädels des Homo steinheimensis, der 1933 aus rund 400.000 Jahre alten Sanden in Steinheim an der Murr geborgen wurde. Und auch das Schloss Ludwigsburg, eines der größten im Original erhaltenen barocken Bauwerke in Europa, ist im Landkreis zu finden.



Grußwort des Landrats

Ich freue mich, Ihnen mit dieser Radkarte eine ganz besondere Radtour im Landkreis Ludwigsburg vorzustellen. Machen Sie sich auf eine Jubiläumstour, denn dieser Radweg ist anlässlich des 50. Geburtstages unseres Landkreises im Jahr 2023 entstanden.

Mit professioneller Unterstützung hat ein Team des Landratsamts Ludwigsburg eine rund 160 km lange Route einmal rund um den Landkreis Ludwigsburg geplant – entlang malerischer Flussläufe, offener hügeliger Landschaften und Städte und Dörfer. Genießen Sie die wunderschöne Landschaft, die Ihnen diese Tour bietet. Sie zählt zu unseren wertvollen Touristenmagneten. Eine Besonderheit des Landkreises Ludwigsburg sind seine terrassierten Steillagen entlang des Neckars und der Enz, die Sie ebenfalls auf der Jubiläumsroute passieren werden. Kosten Sie gerne den Steillagenwein, der hier mit viel Leidenschaft angebaut wird.

Ambitioniert in einer Tour oder in verschiedenen Etappen lässt sich die Vielfalt des Landkreises entdecken und erleben. Eine Vielzahl von besonderen Sehenswürdigkeiten, wie zum Beispiel die Felsengärten Hessigheim, das Urnensch-Museum in Steinheim an der Murr oder der Lemberg in Affalterbach, laden zum Verweilen ein.

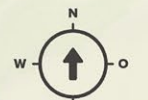
Verschiedene Einstiegspunkte ermöglichen es Ihnen, Ihre Radtour individuell zu planen, um einzelne Abschnitte oder natürlich auch die komplette Tour zu erkunden. Auf unserer Webseite finden Sie ergänzend die GPX-Dateien für die gesamte Tour sowie einzelne Etappenvorschläge. Zusätzlich gibt es dort auch Direktlinks zur Tour auf Komoot und Outdooractive.

Ich wünsche Ihnen viel Spaß beim Entdecken des Landkreises!

Ihr
Dietmar Allgaier
Landrat



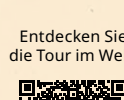
- Legende**
- Jubiläumsradweg
 - Allgemeines Radwegenetz
 - Orte des Jubiläumsradwegs
 - Tourist-Information
 - S-Bahnhaltestelle
 - Bahnhof
 - U-Bahnhaltestelle
 - Schloss | Ruine



Kartengrundlage:
zum Teil aus OpenStreetMap,
©OpenStreetMap-Mitwirkende, ODBL.
Alle Angaben ohne Gewähr.



MIX
Papier | Fördert
gute Wälder
FSC® C021366



Entdecken Sie
die Tour im Web.