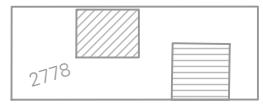








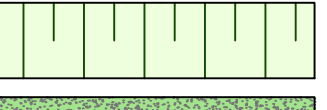





Legende

-  Flurstück / Gebäude
-  Kreisgrenze
-  Gemarkungsgrenze
-  best. Gewässerbett
-  HQ 100 Klima - Bestand
-  HQ 1000 - Bestand
-  Planung
-  HQ 100 Klima - Planung
-  HQ 1000 - Planung
-  Böschung
-  Wartungsweg
-  Bankette
-  Vorhabensgrenze

Genehmigungsplanung

a	13.05.2024	Anpassung Planung Flurstück 2389/1	B. Pfetzer	M. Haug
Index	Datum	Änderung	Gezeichnet	Bearbeitet

INROS LACKNER
 Berater, Planer, Architekten, Ingenieure
 An der Raumfabrik 34
 76227 Karlsruhe-Durlach
 Tel.: +49 (0) 721 - 530 88 - 000
 Fax: +49 (0) 721 - 530 88 - 017
 info@inros-lackner.de
 www.inros-lackner.de

Im Auftrag von:
 Herzog+Partner GmbH,
 Büro Würzburg
 Herzog+Partner

Gezeichnet	Name	Datum	Unterschrift	Dat:	9050lp01-G2
Bearbeitet	B. Pfetzer	06.04.2021	<i>B. Pfetzer</i>	Blattgröße:	84,0 x 42,0
Geprüft	M. Haug	06.04.2021	<i>M. Haug</i>	Projekt-Nr.:	19-9050
	M. Haug	06.04.2021	<i>M. Haug</i>	Plan-Nr.:	1

Auftraggeber:
**Zweckverband
 Hochwasserschutz Scheffzental**

Projekt:
Hochwasserschutz Scheffzental

Darstellung:
**Lageplan Staufflächen
 Unteres Scheffzental**

Ditzingen, den:	Höhensystem: DHHN 12 Status 130	Maßstab: 1 : 1.000	Plan-Nr.: Plan 2.1a
-----------------	---------------------------------------	-----------------------	------------------------