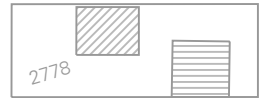






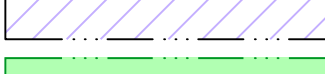





Gemarkung Stuttgart

Gemarkung Ditzingen



Anschluss Anlage 2.1a




**Legende**

-  Flurstück / Gebäude
-  Kreisgrenze
-  Gemarkungsgrenze
-  Planung
-  Vorhabensgrenze
-  best. Gewässer
-  dauerhaft in Anspruch zu nehmende Fläche (Grunderwerb - Baumaßnahme)
-  vorübergehend in Anspruch zu nehmende Fläche (während der Bauzeit)
-  dauerhaft in Anspruch zu nehmende Fläche (Grunderwerb - Ausgleichsmaßnahme)
-  Planung HQ<sub>100</sub> Klima
-  Planung HQ<sub>1,000</sub>

**Genehmigungsplanung**

Index	Datum	Änderung	Gezeichnet	Bearbeitet

 <b>INROS LACKNER</b> Berater, Planer, Architekten, Ingenieure	An der Raumfabrik 34 76227 Karlsruhe-Durlach Tel.: +49 (0) 721 - 530 88 - 000 Fax: +49 (0) 721 - 530 88 - 017	Im Auftrag von: Herzog+Partner GmbH, Büro Würth  Herzog+Partner
	info@inros-lackner.de www.inros-lackner.de	

Name	Datum	Unterschrift	Datei:	Blattgröße:
Gezeichnet B. Pletzer	06.04.2021		9050ge01-G1_a	84,0 x 42,0
Bearbeitet M. Haug	06.04.2021		Projekt-Nr.:	19-9050
Geprüft M. Haug	06.04.2021		Anlage Nr.:	2

Auftraggeber:

**Zweckverband  
Hochwasserschutz Scheffzental**

Projekt: **Hochwasserschutz Scheffzental**

Darstellung: <b>Grundstücksplan Oberes Scheffzental</b>			
Ditzingen, den:	Höhensystem: DHHN 12 Status 130	Maßstab: 1 : 1.000	Anlage Nr.: <b>Anlage 2.2</b>