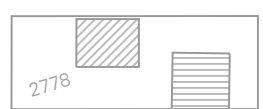






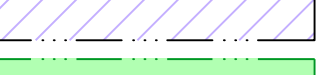





Gemarkung Ditzingen

Änderungen 2024  
Aussparung Flst. 2389/1

Legende

-  Flurstück / Gebäude
-  Kreisgrenze
-  Gemarkungsgrenze
-  Planung
-  Vorhabensgrenze
-  best. Gewässer
-  dauerhaft in Anspruch zu nehmende Fläche (Grunderwerb - Baumaßnahme)
-  vorübergehend in Anspruch zu nehmende Fläche (während der Bauzeit)
-  dauerhaft in Anspruch zu nehmende Fläche (Grunderwerb - Ausgleichsmaßnahme)
-  Planung HQ<sub>100</sub> Klima
-  Planung HQ<sub>1,000</sub>

Genehmigungsplanung

a	11.07.2024	Anpassung Planung Flurstück 2389/1	P. Cocerjuc	M. Haug
Index	Datum	Änderung	Gezeichnet	Bearbeitet

**INROS LACKNER**  
Berater, Planer, Architekten, Ingenieure

An der Raumfabrik 34  
76227 Karlsruhe-Durlach  
Tel.: +49 (0) 721 - 530 88 - 000  
Fax: +49 (0) 721 - 530 88 - 017

Im Auftrag von:  
Herzog+Partner GmbH,  
Büro Würth  
Herzog+Partner

Name	Datum	Unterschrift	Datei:	Blattgröße:
Gezeichnet B. Pletzer	06.04.2021	<i>B. Pletzer</i>		84,0 x 42,0
Bearbeitet M. Haug	06.04.2021	<i>M. Haug</i>		Projekt-Nr.: 19-9050
Geprüft M. Haug	06.04.2021	<i>M. Haug</i>		Anlage Nr.: 2

Auftraggeber:  
**Zweckverband  
Hochwasserschutz Scheffzental**

Projekt:  
**Hochwasserschutz Scheffzental**

Darstellung:  
**Grundstücksplan  
Unteres Scheffzental**

Ditzingen, den:	Höhensystem: DHHN 12 Status 130	Maßstab: 1 : 1.000	Anlage Nr.: Anlage 2.1
-----------------	---------------------------------------	-----------------------	---------------------------

Anschluss Anlage 2.2