















Legende:

-  Einsatzstelle
-  Ausbootstelle
-  Umtragestelle
-  Wehr
-  Naturdenkmal
-  Raststelle
-  Bushaltestelle
-  Parkplatz
-  Bahnlinie
-  Fahrverbot vom 1. Mai bis 30. September

-  Beginn und Ende des Geltungsbe-
reiches der Rechtsverordnung
(Fluss-km 34,120 Landkreisgrenze bei Roßwag bis
Fluss-km 7,635 Bietigheim-Bissingen, Bad am Viadukt)
-  gesperrter Streckenabschnitt
vom 1. Mai bis 30. September
(Fluss-km 34,120 Landkreisgrenze bei Roßwag bis
Fluss-km 29,940 Vaihingen/Enz, Seemühle)
-  wasserstandsabhängige Regelungen
(Fluss-km 27,630 Vaihingen/Enz,
Freibad bis Fluss-km 13,160
Bietigheim-Bissingen, Sägmühle)
-  nicht geregelter Enzabschnitt

**Die Benutzung erfolgt
auf eigene Gefahr!**

